

NATUR

Istidslandskab

Helt specielt i området er det synlige resultat af isens hovedopholdslinie, den linie, som isens gletsjere nåede på den lange vej fra Norge og Sverige før den smeltede. Bovbjerg profilen er det brud, som havet har skabt med landskabet. Når man går tur ved havet langs klinten ved Bovbjerg fyr, kan man se, hvordan isens mægtige kræfter har foldet tidligere aflejrede lag af sten, sand og ler for 10.000 år siden. Mere viden herom kan ses på www.geoparkvestjylland.dk


Afmærkede vandreture

VANDBORG ÅDAL - Turen er 4.5 km.

FERRING SØ RUNDT - Turen er ca. 10 km.

Brochure kan findes på www.spor.dk

Det er ikke tilladt at campere med henblik på overnatning i naturen langs havet på strækningen fra Bovbjerg Fyr til Vejlbj.



Sandkryb er en almindelig plante langs kyster og strandsøer, men sjældent langs Vestkysten. Planten, der er i kodriver-familien, vokser ved Ferring Sø.

Denne folder er sponsoreret af annoncørerne samt Ferring Strand Grundejerforening, Bovbjerg Strandpark Grundejerforening, billedhugger Erik Smed og Ferring Borgerforening.



Gode baderåd
Se respektforvand.dk

Nødopkald 112
Se redningsnumre ved høfderne.



0 200 400 m

FERRING OG BOVBJERG

Hvorfor hedder det både Bovbjerg og Ferring?

Bovbjerg betyder "forbjerg" og er den bakke af moræneler, hvorpå Bovbjerg Fyr er bygget. Ferring betyder stedet man farer forbi. Det er sognets navn. Alt tyder på, at der har været åbent for sejlads fra Vesterhavet til Limfjorden igennem Ferring Sø og Veserne. Det vandfyldte område under istidens havskrænter, som ses på hele strækningen fra søen til Limfjorden.

Ferring Kirke er fra 11-1200 tallet. Det vides bl.a. pga. de særegne kalkmalerier, som fortæller om en just svunden vikingetid i dets billedform. Kirken må antages at være bygget midt i sognet. Havet har således taget mindst 2 km. af kysten i de forgangne 1000 år.

De røde træhuse i den sydlige del af byen var i mere end 100 år Kystdirektoratets arbejdsplads i forbindelse med høfdebyggeriet. I dag er de privatejet og smukt bevarede i deres oprindelige udtryk.



Mosehornuglen, der har en længde på 34-42 centimeter, kan ses ved Ferring Sø.

FERRING BOVBJERG

FERRING · BOVBJERG · TRANS · DYBE · VANDBORG



GRAFISK DESIGN: TOVE LISBY

FERRING BORGERFORENING

KULTUR


1 **Bovbjerg Fyr**
Fyrvej 27, Ferring
7620 Lemvig
T: 9789 1012
W: bovbjergfyr.dk

Kulturhus, cafe, butik, kunststillinger og meget mere. Gå en tur i tårnet og oplev den storslåede udsigt. Nyd en menu fra eget køkken i cafeen eller i fyrets have. Tag en pause, og nyd den smukke natur i det åbne landskab ved Vesterhavet.
Læs mere på www.bovbjergfyr.dk




2 **Hyrden**
Skulptur af Erik Heide ved Bovbjerg Fyr
W: bovbjergfyr.dk

Skulpturen, der er hugget i sort diabas, er doneret af Ny Carlsbergfondet. Erik Heide var selv tilstede ved opstillingen 25. september 2008 og valgte med omhu placeringen nordvest for fyrtårnet.




3 **Kongestenen**
på bronzealderhøjen vest for Bovbjerg Fyr
W: bovbjergfyr.dk

Tekst på stenen: *"Frederik den sjettes besøg paa Bovbjerg 21. juni 1826 og 23. juni 1830".* Kongen ville se på skaderne efter en stormflod i 1825. Det første minde om besøgene blev rejst af træ længere vestpå, men måtte flyttes pga. havets nedbrydning af kysten.




4 **Chr. Berg Mindestenen**
Gangsti fra Fyrvej
W: bovbjergfyr.dk

Tekst på stenen: *C. Berg, født 18. dec. 1829, død 28. nov. 1891: "Gaa aldrig paa accord med uretten".* Politikeren Chr. Berg regnes som det danske demokratis fader. Da partiet venstre blev stiftet i 1870, som et modstykke til partiet højre, blev han partiets leder. Berg grundlagde bl.a. "De Bergske Blade".




5 **Grove stenen**
Ud for Høfde 1
W: bovbjergfyr.dk
W: kyst.dk

Tekst på stenen: *"C.F. Grove, 1822-1883. Grundlagde kystsikringen, aar 1875".* Groves mindesten blev rejst i 1922 ved høfde 1. Årstallene på de små sten er årstal for de gange, hvor havet i forbindelse med stormflod, er brudt igennem diget til Ferring sø.




6 **Mini Museet**
W: bovbjergfyr.dk
W: kyst.dk
W: lemvigmuseum.dk
W: geoparkvestjylland.dk

Beiggende på kystdirektoratet fhv. arbejdsplads for høfdebyggeri (De øvrige huse er i dag privatejede). Her fortælles bl.a. om Bovbjerg Badehotel, livet i Ferring, om strandvagter og Bovbjerg Fyr. Geolog S. Andersen har illustreret "Bovbjerg profilen", som viser klinten efter sidste istid for 10.000 år siden.




7 **Ferring Kirke**
W: sogn.dk
W: danmarkskirker.dk

Romansk bygning fra o.1200, som formentlig oprindelig lå midt i sognet. Skibet er hovedsagelig bygget af havsten. På dets nordvæg ses usædvanlige kalkmalerier fra o. 1200. Motiv: Kong Herodes. Flugten fra Ægypten. Fristelserne og indtoget i Jerusalem. Malerierne bærer præg af vikingetidens kunst.




8 **Trans Kirke**
W: sogn.dk
W: danmarkskirker.dk

Romansk kvadrestensbygning fra omkring 1350. Udgravninger viser rester af trækirke. Der blev fundet en del mønter fra o. år 1000-1100. Kirken er formentlig bygget midt i sognet. Den ligger nu en-somt kun et stenkast fra klinten. Altertavlen er udført af maleren Niels Bjerre.




9 **Dybe Kirke**
W: sogn.dk
W: danmarkskirker.dk

Kirken omtales første gang o.1350. Koret rummer kalkmalerier fra 1517-70. Maleren Esger Andersen, også betegnet Lemvig maleren, samt initialerne R.M. ses tilføjet. Påsken 2013 indviedes glas-kunstner Agnethe Maagaards forkløkkning af Livets Træ og Den brændende Tornebusk i skibets to nordvinduer.



10 **Vandborg Kirke**
W: sogn.dk
W: danmarkskirker.dk


Romansk kvadrestensbygning. Træloftet er i senmiddelalderen ombygget med hvælve. Desuden er der tilføjet et sakristi. Taget på kirkens tårn er øst-vestvendt pga. den stærke vestenvind. Kendetegner flere kirker langs Vestkysten. Præsteboligen ligger i Vandborg Sogn.



KUNST & KUNSTHÅNDVÆRK


11 **Jens Søndergaard Museum**
Transvej 4, Ferring
7620 Lemvig
T: 9789 5254
W: jenssoendergaard.dk

Museet ligger yderst på skrænten ved Ferring by i en storslået natur. Jens Søndergaard var anerkendt kunstmaler i første halvdel af 1900-tallet. Han var ekspressionist og hans fortrukne motiver var havet og landskaber.




12 **Det gule Hus**
Vesterhavsgade 17
Ferring, 7620 Lemvig
T: 4128 0002
W: ik-design.dk

Inge Kobberup byder indenfor i cafe og kunstgalleri. I cafeen kan du nyde husets lækkerier, salat sandwich, kaffe, øl samt Take-Away. Samtidig kan man opleve og købe Inges egne spændende og smukke arbejder i glas, skind, og tekstil. Man er også velkommen til kun at besøge udstillingen.




13 **Glashytten**
Vesterhavsgade 8
Ferring, 7620 Lemvig
T: 2334 0735

Viggo Robert Jensen udstiller og sælger egne malerier. I butikken ses også glaskunst mm.
Sommeråbent: onsdag-søndag kl.11.00-17.00 - og efter aftale, ring 2334 0735.




14 **Billedhugger Erik Smed "Hestdal"**
Juelsgaardvej 19
Ferring 7620 Lemvig
T: 4042 7893
E: smed@ferringby.dk

Værksted med udsigt til Vesterhavet midt i naturen i Vestjylland. Afholder ca. 15 separate udstillinger om året. Har udstillet i Bl.a. Italien (Rom) Ungarn, Polen, Norge, Finland Holland og Sverige. *Ring og få en nærmere aftale om besøg i stenhuggerens galleri.*




15 **Stalden**
Knakkervej 20,
Vandborg, 7620 Lemvig
v/ Birgit Skovgaard
T: 2261 5086
W: staldenivandborg.dk

Et anderledes sted, med et anderledes indhold. "Det originale Vesterhavsmykke" er et særligt smykke som skabes her af fund fra Ferring strand. Dame- og børnetøj i enkelt tidløst design, tasker o.a. tilbehør, dukketøj og gaveartikler. Alt fra egne værksteder. Kig ind når flaget er ude.



16 **Arthouse Skuldbøl**
Maler Allan Skuldbøl
Stamphøjvej 66, Dybe
7620 Lemvig
T: 2292 3680
E: mailallan@skuldboel.dk
W: skuldboel.dk


Den smukke bygning, som tidligere var Dybe Elværk, er nabo til Dybe Kirke og rummer skiftende udstillinger af Allan Skuldbøls malerier. AS er professionel kunstner og udstiller i både Danmark og udlandet. Har bl.a. solgt til Ny Carlsbergfondet og er optaget i Weilbachs Kunstnerleksikon.



ANDET


17 **Strikkeboden**
Vesterhavsgade 13
Ferring, 7620 Lemvig
W: strikke-boden.dk

Kæmpe udvalg i uldgarner mm. Åbningstider se i butikken, Vesterhavsgade 13, Ferring (ca. 200 m. fra havet) og hjemmesiden: strikke-boden.dk




18 **Bovbjerg Camping**
Juelsgårdvej 13
Ferring, 7620 Lemvig
W: bovbjergcamping.dk

Vestjyllands smukkeste beliggende campingplads med udsigt over Vesterhavet. Pladsen er 3-stjernet.




19 **Thise Mejeri ostelager**
Ferring, 7620 Lemvig
W: thise.dk

Her lagres bl.a. den berømte Vesterhavssost. Den salte luft fra havet udnyttes til at give osten sin specielle smag.




20 **"Tipogvnsstien"**
cykel- og vandresti

En del af www.vestkystruten.dk følger kysten fra Trans kirke forbi Bovbjerg Fyr og Jens Søndergaard Museet. Herfra på grusvejen 1 km. til Ferring Strand sommerhusområde. Og videre herfra på klinten imellem havet og Ferring Sø ud til Vejlbj.




21 **Vestjysk Kajak**
Per Henriksen
T: 2942 8676
W: vestjysk-kajak.dk
W: per.vestjyskkajak@gmail.com

Kurser og oplevelser i kajak på Ferring Sø, Limfjorden og Vesterhavet. Rapelling på Bovbjerg Fyr.




22 **Shelters**
Ferring Strand

Der findes 2 shelters ved Ferring Sø. Der er ikke tilladt i øvrigt at campere med henblik på overnatning i naturen langs havet på strækningen fra Bovbjerg Fyr og til Vejlbj.




23 **Bovbjerg Strandpark**
Bovbjerg-strandpark.dk

I forbindelse med lukning og salg af det gamle Bovbjerg Badehotel i 1979 blev ferielejlighederne bygget i årene herefter. 20 år senere blev de solgt som ejerlejligheder. Bebyggelsen ligger nord for den lille Landsby Ferring. Der er kun ca. 200 m til Vesterhavet. Det er muligt at leje sig ind for ferieophold i nogle af dem.




24 **Ferring Strand Grundejerforening**
Ferringstrand.dk

Bebyggelsen består overvejende af sommerhuse, derudover ca. 10 helårsbeboelser. Området var lige efter istiden en del af en indsø. Langs søens østlige bred ses de gamle havskrænter fra den tid. Landskabet imod syd hæver sig jævnt til Bovbjerg Fyr, som ligger på det højeste sted i landskabet.




25 **Redningsvej ved havet**

Ved ulykke eller sygdomstilfælde ringes 112. Samtidig angives det "redningsnr.", som man befinder sig i nærheden af, for at redningsmandskabet hurtigt kan nå frem. Man bør derfor bemærke de grønne skilte som står på kysten. Placeringen er angivet på kortet i brochuren.




26 **Hjertestartere**

I området findes 4 hjertestartere:
1) Bovbjerg fyr, Fyrvej 27, Ferring
2) Bovbjerg Camping, Juelsgårdvej 13
3) adr. Gåskærvej 82, Ferring Strand.
4) Ved Vandborg Fælleshus, Gåskærvej 10, Vandborg.




27 **Postkasse**

Postkassen findes på Bovbjerg Camping, Juelsgårdvej 13, Ferring.



28 **Offentlige toiletter**

Der er to offentligt tilgængelige toiletter i området:
1) Bovbjerg fyr, Fyrvej 27
2) Jens Søndergaard Museum
Transvej 4, Ferring



29 **Min Landsby App.**

En gratis elektronisk platform, som samler landsbyers liv og aktiviteter et sted. Appen er et redskab til både lokale, tilflyttere og turister. Appen har 4 funktioner: LandsbyNyheder, LandsbyLift, LandsbyKalender, LandsbyKort. Find og deltag i de helt lokale arrangementer i netop det område du bor/ferierer i.

