

Lidt om landskabet

Det frugtbare bakkelandskab, som vi i dag kender fra det vestlige Limfjordsområde, strakte sig efter istiden op til 75 km vest for den nuværende kystlinje. Resterne af dette landskab ligger nu på havbunden og kaldes Jyske Rev. Da isen smeltede, steg havet, og bakkelandet blev delvis oversvømmet. Det var et ørige adskilt af sunde. Området ved Jyske Rev blev nedbrudt af strømmen, der til gengæld opbyggede et forland nord for Bovbjerg af sand og strandvolde. Harboørelandet blev dannet, og Ferring Sø blev efterhånden afsnøret fra havet.

Fra Jernalderen og frem blev Nissum Bredning gradvist lukket mod vest af tanger og odder, der blev aflejret mellem øerne. Langsomt opstod den udligningskyst, der i dag er karakteristisk for Vestkysten. Omkring vor tidsregnings begyndelse gik Bovbjerg-massivet antagelig omkring 4 km længere mod vest. Strøm og bølger nedbrød kysten, indtil kystlinjen var så langt inde, at havet kunne bryde ind gennem Ferring Sø. Geologiske undersøgelser viser, at man antagelig har kunnet sejle mellem havet og fjorden gennem Ferring Sø og Vesperne fra o. 300 f.Kr. til 1100 e.Kr., d.v.s. i Jernalder, Vikingetid og tidlig Middelalder. I løbet af 1100-tallet sandede indsejlingen til, og med undtagelse af nogle kortere perioder var fjorden lukket mod vest indtil 1825, hvor havet brød igennem den nordlige del af tangen. Fra 1835 kunne man sejle gennem Agger Kanal. Den sandede dog til, men blev efter en ny stormflod i 1862 afløst af den nuværende Thyborøn Kanal.


Ferring Sø har i de seneste årtier været belastet af en opblomstring af blå-grønalg, som skyldes for stor tilførsel af næringsstoffer.

Amt og kommune arbejder derfor på at opnå en bedre biologisk balance i søen ved at afskære tilførslen af fosfor. En ny kanal fører nu det udsivende spildevand fra sommerhusområderne uden om Ferring Sø, og kloakvandet fra områdets landsbyer ledes i rørledninger til rensningsanlæg i Lemvig.

Myndighederne følger udviklingen bl.a. med undersøgelser af fiskebestanden.

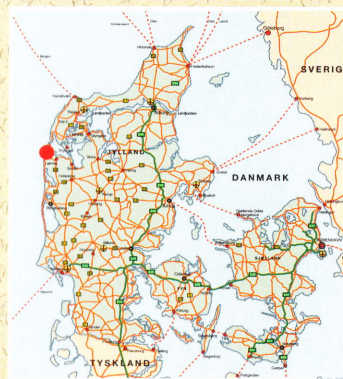
Vegetationen er sparsom, men ud mod Vesterhavet finder man marehalm, hjelme, klitroser og ærteblomst, der kan tåle den stærke, salte vestenvind.

På østsiden gror revling og sortebær overalt. Dværgpilen vokser i lavningerne hvorimod klokke- og hedelyng befinder sig bedst på de fugtige nordvendte skråninger.



En vandretur omkring Ferring Sø - ca. 10 km

Ferring Sø ligger under høje skrænter kun adskilt fra havet af en smal landtange. Her var engang en indsejling fra Nordsøen til Limfjorden.



Landskabet øst for søen byder på storslåede udsigter over havet fra toppen af de græsklædte klinter.

Ferring Sø ligger på trækfuglenes rute langs den jyske vestkyst. Derfor er der forår og efterår gode muligheder for at se rastende gæs og andefugle.

Andre ruter i området

En vandretur langs Vesterhavet fra Thyborøn til Strande. Digevejen. En vandretur fra Bovbjerg Fyr til Trans Kirke.

Yderligere information fås hos flg. turistbureauer:

Thyborøn-Harboøre

Den Røde Hal Havnegade 5.
7680 Thyborøn
Tlf.: 97 83 12 88
Fax: 97 83 23 67

Lemvig

Toldbodgade 4
7620 Lemvig
Tlf.: 97 82 00 77
Fax: 97 82 30 77



DK

En vandretur omkring Ferring Sø



Vandreturen

Ferring Strand er i dag et stort sommerhusområde. Indimellem ligger dog ældre huse, der fortæller, at dette engang var et lille fiskersamfund. Fiskerne gik ud i åbne både direkte fra kysten og fangede torsk og kuller. Det var vinterfiskeri. Om sommeren arbejdede de for bønderne oppe på de gode jorder.

På turen rundt om Ferring Sø kommer man gennem landskaber, der både er næsten ren natur og resultatet af menneskers kamp med naturen. Klinterne langs søens østside er en del af et frugtbart bakkelandskab fra sidste istid. Det strækker sig fra Bovbjerg ind langs Limfjorden mod Lemvig og Struer. Ved foden af klinterne er der strandenge og rørskove.



Langs søens vestside er der kun en smal landtange mellem søen og havet. Tangen er forstærket med et dige og med høfder ud mod havet. Man begyndte at bygge høfder ud for Bovbjerg i 1875. Høfde 1 ligger ud for P-pladsen nord for Ferring By. Høfderne 5-12 beskytter Ferring Sø. De blev anlagt i årene 1878-1883, men er siden blevet skiftet ud og forstærket. Høfderne fra

Bovbjerg og sydpå er betegnet med bogstaver; de er anlagt fra 1909 og frem. Kystbeskyttelsen varetages af Kystinspektoratet, der har hovedkontor i Lemvig.

Ved stormvejr og højvande kan det gå hårdt ud over den smalle tange, og man ved fra historiske kilder, at havet ved flere lejligheder er brudt igennem. Ikke underligt med tanke på, at indsejlingen fra Nordsøen engang gik gennem Ferring Sø og Veseerne til Limfjorden.

*“Nu stormer det fra Havet ind,
saa Stranden skærer Tænder.
Med Mørkets Islæt i sit Skin
Oktoberdagen brænder.”*

(Thøger Larsen, Efteraarstorm, 1914)

Ferring betyder “et sted man kan fare over eller igennem”, og navne som Korsled (i Ferring) og Stausholm (Harbøre Tange) viser, at man har afmærket sejlløbet med kors og stager. Indsejlingen sandede til i tidlig Middelalder, men lokalt blev man ved med at opfatte Ferring Sø som en del af Limfjorden langt op mod vor tid.



Husk fornuftigt fodtøj, der kan være fugtige arealer, der skal krydses undervejs.

På østsiden af søen fra P4 til Vejlbrosø følger man bredden af Ferring Sø gennem de opsatte møller og stenter. På denne strækning er ruten afmærket med gule pæle. Fra Vejlbrosø til P2 følges et mindre dig. Vest for søen kan man vælge mellem flere ruter; man kan gå langs stranden, på toppen af havdiget eller i læ af diget ad den gamle redningsvej. Fra P3 til P4 følges de naturlige trampestier, der findes i terrænet eller man følger Strandvejen ud til Gåskærvej, som følges videre mod nord til P4.

Hvordan kommer du til Ferring Sø?

Ferring Sø ligger ved Vesterhavet syd for Thyborøn/Harbøre og vest for Lemvig. Søen nås med tog til Strande eller bus til Ferring.

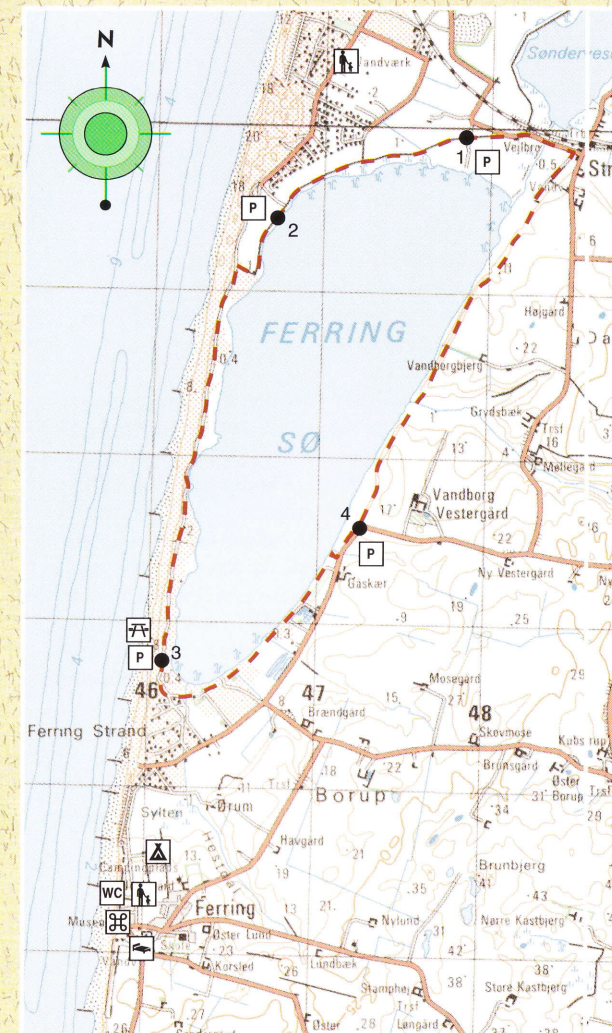
Du er velkommen i naturen

Naturen må gerne betrædes; men træng forsigtigt. Staten ejer arealerne mellem søen og havet. Her må du frit færdes og opholde dig. Øst for søen har ejerne givet lov til at afmærke stien gennem hegn, hvor der går dyr. Brug møller og stenter, undgå at beskadige hegn og tag hensyn til dyrene.

Husk:

Hunde skal føres i snor. Kast ikke affald og pas på med åben ild. Gør ikke ophold nærmere end 50 meter fra huse og gå ikke på private arealer efter solnedgang.

Vandreturen kan begyndes flere forskellige steder. På kortet er angivet 4 forskellige punkter med tilhørende parkeringsmuligheder. Turen er ca. 10 km og kan gennemføres på 2-3 timer.



Signaturforklaring:

- Start-/slutsted
- WC Toilet
- Butik/kiosk
- Ruteforløb
- P Parkering
- Seværdighed
- Rasteplads
- Hotel/kro
- Camping

Målestoksforhold i km:

